

# LE PORT DE **CORPUS CHRISTI**



# Présentation


14 septembre 1926

16m de profondeur et  
160m de large

1700 hectares

+ de 200M de tonnes

42ème mondial et  
5ème américain




# Fonctions

Port majoritairement  
pétrolier (130M de tonnes)

Localisation stratégique  
= portée internationale

60% du pétrole brut  
américain (+2.7M barils/J)

+ grand port américain  
en exportation d'énergie




# Travaux de 2017–2019

3 nouveaux oléoducs pour  
récupérer + de pétrole

De 700k à 2.7M barils/J

grand forage pour passer de  
13m à 16m de profondeur

Création du nouveau  
pont qui facilite le  
passage des bateaux



# Environnement

2017: 100% de l'électricité  
provient de sources  
renouvelables

Dons pour le sauvetage  
d'animaux, la prévention...

2006: recyclage des  
matériaux

2024: programme pour  
des infrastructures 0  
émissions

# Conclusion

Moteur économique des  
Etats unis

Connecteur entre les Etats  
unis et le monde

75k emplois directs ou  
indirects

Fais rayonner Corpus  
Christi à travers le monde

An aerial photograph of a busy port area. In the foreground, there are several large white cylindrical storage tanks on the left, a multi-lane highway running parallel to the water, and various industrial buildings and docks. Two large cargo ships are docked at piers on the right side of the water. In the middle ground, a long red barge is being moved or positioned. In the background, a large steel arch bridge spans the waterway. The sky is clear and blue.

**MERCI**